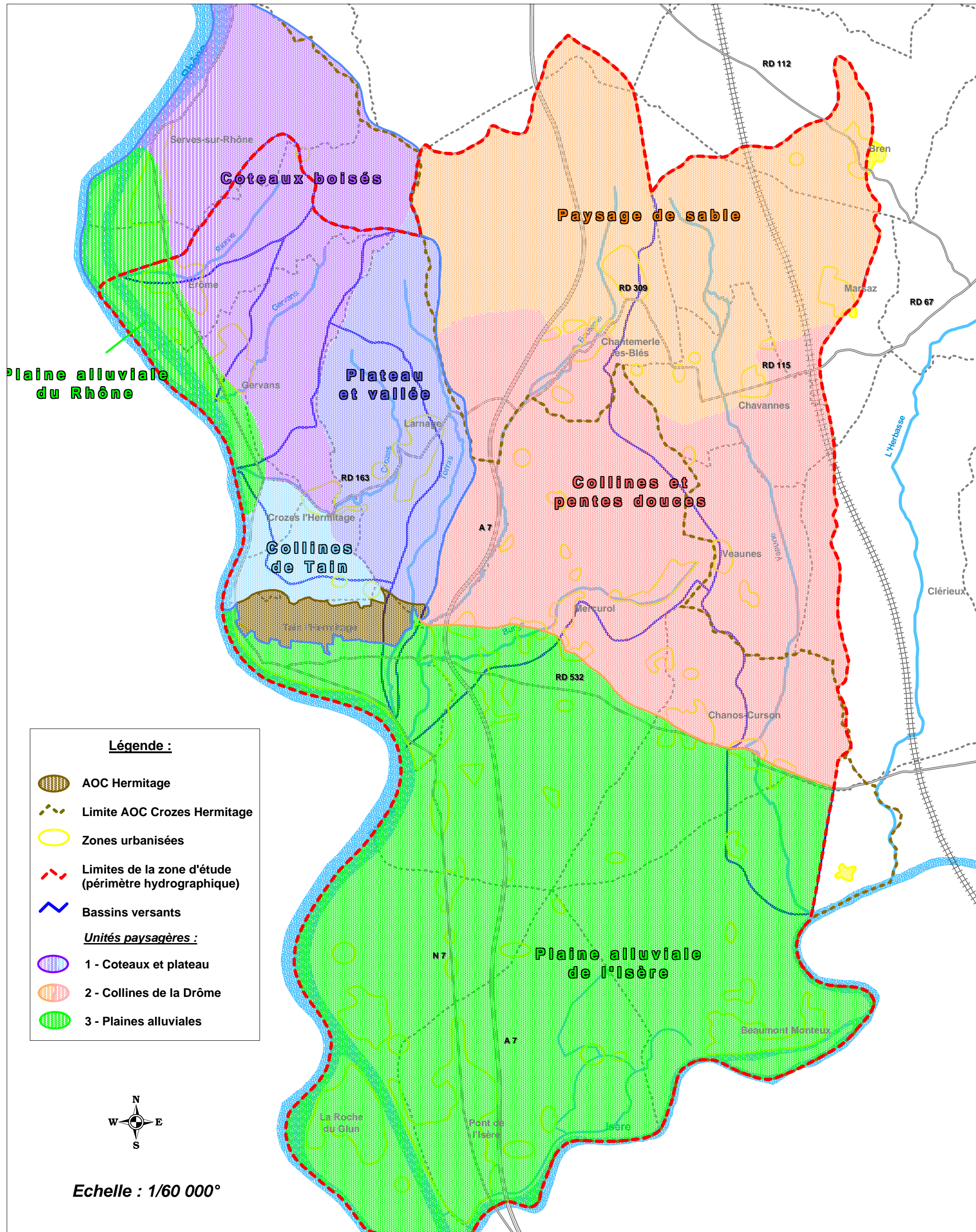





# LES UNITÉS PAYSAGÈRES



## Légende :

-  AOC Hermitage
  -  Limite AOC Crozes Hermitage
  -  Zones urbanisées
  -  Limites de la zone d'étude (périmètre hydrographique)
  -  Bassins versants
- Unités paysagères :**
-  1 - Coteaux et plateau
  -  2 - Collines de la Drôme
  -  3 - Plaines alluviales



Echelle : 1/60 000°